


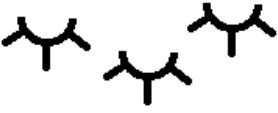




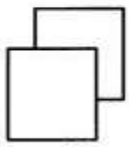





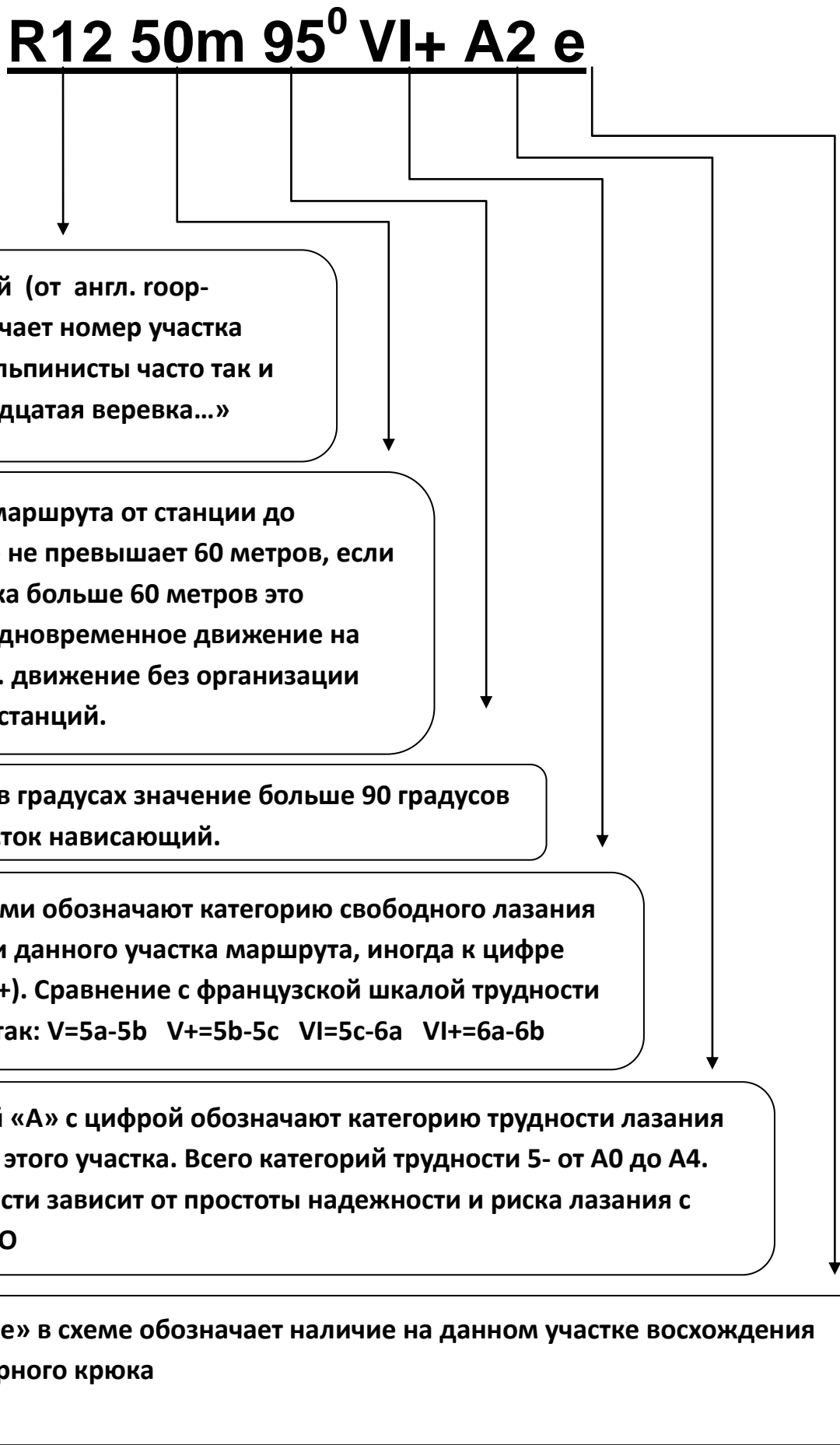
Символы UIAA

Обозначение символа	Что обозначает символ
 или	Ледово-снежный рельеф: снег, фирн и лед
 или	Осыпь, свободно лежащие камни
	Трава и кустарник
	Бараньи лбы
	Река, ручей, вода
	Кулуар, снежный кулуар, осыпной кулуар
 или	Линия гребня, ребра, контрфорса
	Склон
	Скальная стена
	Стенка или плита

	<p>Горизонтальная полка, балкон или терраса</p>
	<p>Наклонная полка, балкон или терраса</p>
	<p>Осыпная и заснеженная полка или балкон</p>
	<p>Трещина, щель, расщелина, (раньше- трещина проходима, свободным лазанием)</p>
	<p>Трещина, проходима при помощи ИТО (устаревшее)</p>
	<p>Выступ</p>
	<p>Внутренний угол, две сходящиеся под углом грани рельефа</p>
	<p>Скальный карниз, нависание</p>
	<p>Снежный карниз, висячий ледник</p>
	<p>Потолок- карниз пересекающий весь склон</p>
	<p>Грот, пещера, ниша</p>
	<p>Камин- широкая расщелина, в которой альпинист может передвигаться враспорах</p>
	<p>Камин с пробкой, пробка- заклиненный в расщелине или камине камень или кусок скалы</p>
	<p>Дерево или деревья</p>

	Шлямбур забитый на участке
	Скальный крюк, оставленный на участке
	Песочные часы- два отверстия в скале соединяющиеся внутри и образующие скальную перемычку удобную для организации страховки
 или 	Станция, место страховки
 и 	Неудобная и висячая станция (устаревшее)
 или 	Место для бивуака
 и 	Место пригодное для организации сидячего и висячего бивуака (устаревшее)
	Спусковая станция
	Закрепленная веревка (перила) или via ferrata
 или 	Маятник и его направление
	Ключ, самая сложная (ключевая) часть маршрута
	Контрольный тур
	Вершина
	Линия маршрута
	Не видимая на схеме часть маршрута (например проходящая по другому склону)
	Вариант, альтернативная линия маршрута

R12 50m 95° VI+ A2 e



Буква R с цифрой (от англ. rope-веревка) обозначает номер участка восхождения. Альпинисты часто так и говорят: «Двенадцатая веревка...»

Длина участка маршрута от станции до станции. Обычно не превышает 60 метров, если же длина участка больше 60 метров это подразумевает одновременное движение на этом участке, т.е. движение без организации промежуточных станций.

Крутизна участка в градусах значение больше 90 градусов означает, что участок нависающий.

Римскими цифрами обозначают категорию свободного лазания при прохождении данного участка маршрута, иногда к цифре добавляют знак (+). Сравнение с французской шкалой трудности будет выглядеть так: V=5a-5b V+=5b-5c VI=5c-6a VI+=6a-6b

Заглавной буквой «А» с цифрой обозначают категорию трудности лазания при помощи ИТО этого участка. Всего категорий трудности 5- от А0 до А4. Категория трудности зависит от простоты надежности и риска лазания с применением ИТО

Строчная буква «е» в схеме обозначает наличие на данном участке восхождения забитого шлямбурного крюка